



Общество с ограниченной ответственностью
«Газпром проектирование»

Московский филиал

Заказчик – ООО «Газпром межрегионгаз»

«Утверждено

от «__» _____ 202_ г. № _____»

ДОКУМЕНТАЦИЯ ПО ПЛАНИРОВКЕ ТЕРРИТОРИИ
Проект планировки и межевания территории

**«МЕЖПОСЕЛКОВЫЙ ГАЗОПРОВОД К ДЕР. ЗАВОРОВО –
ЖУКОВСКОГО РАЙОНА КАЛУЖСКОЙ ОБЛАСТИ»**

ТОМ 6
Основная часть проекта межевания территории.
Текстовая часть

3064.085.П.0/0.0002-ПМТ2



Общество с ограниченной ответственностью
«Газпром проектирование»

Московский филиал

Заказчик – ООО «Газпром межрегионгаз»

ДОКУМЕНТАЦИЯ ПО ПЛАНИРОВКЕ ТЕРРИТОРИИ
Проект планировки и межевания территории

**«МЕЖПОСЕЛКОВЫЙ ГАЗОПРОВОД К ДЕР. ЗАВОРОВО –
ЖУКОВСКОГО РАЙОНА КАЛУЖСКОЙ ОБЛАСТИ»**

ТОМ 6

**Основная часть проекта межевания территории.
Текстовая часть**

3064.085.П.0/0.0002-ПМТ2



Заместитель директора
Московского
филиала по производству

Ю.М. Комиссаров







Главный инженер проекта

А.А. Назарян

2023

Взам.	
Подпись и	
Инв. №	

Список исполнителей

Начальник Центра подготовки производства	 <hr/> (подпись, дата)	М.С. Коновальцев
Начальник отдела разработки документации по планировке территорий	 <hr/> (подпись, дата)	Е.А. Ольховикова
Главный специалист отдела разработки документации по планировке территорий	 <hr/> (подпись, дата)	Ю.Ю. Бовбас
Ведущий инженер отдела разработки документации по планировке территорий	 <hr/> (подпись, дата)	А.В. Дворник
Ведущий инженер отдела разработки документации по планировке территорий	 <hr/>	Н.Т. Шайнурова
Главный инженер проекта	 <hr/> (подпись, дата)	А.А. Назарян

Список участников работ

- А.В. Дворник – разработка документации по планировке территории
 Ю.Ю. Таратунина – разработка документации по планировке территории

Обозначение	Наименование	Примечание
3064.085.П.0/0.0002-ПМТ2-С	Содержание тома 6	3
3064.085.П.0/0.0002-ПМТ2-СД	Состав документации по планировке территории	4
3064.085.П.0/0.0002-ПМТ2.ВКМ	Ведомость картографических материалов	5
3064.085.П.0/0.0002-ПМТ2	Текстовая часть	6

Состав документации по планировке территории

Но- мер тома	Обозначение	Наименование документа	Приме- чания
Том 1	3064.085.П.0/0.0002-ППТ1	Основная часть проекта планировки территории. Графическая часть	-
Том 2	3064.085.П.0/0.0002-ППТ2	Основная часть проекта планировки территории. Положение о размещении линейного объекта	-
Том 3	3064.085.П.0/0.0002-ППТ3	Материалы по обоснованию проекта планировки территории. Графическая часть	-
Том 4	3064.085.П.0/0.0002-ППТ4	Материалы по обоснованию проекта планировки территории. Пояснительная записка	-
Том 5	3064.085.П.0/0.0002-ПМТ1	Основная часть проекта межевания территории. Графическая часть	-
Том 6	3064.085.П.0/0.0002-ПМТ2	Основная часть проекта межевания территории. Текстовая часть	-
Том 7	3064.085.П.0/0.0002-ПМТ3	Материалы по обоснованию проекта межевания территории. Графическая часть	-
Том 8	3064.085.П.0/0.0002-ПМТ4	Материалы по обоснованию проекта межевания территории. Пояснительная записка	-

Содержание

1 Перечень и сведения о площади образуемых земельных участков, в том числе возможные способы их образования.....	7
2 Перечень координат характерных точек образуемых земельных участков.....	14
3 Сведения о границах территории, в отношении которой утвержден проект межевания.....	15
4 Вид разрешенного использования образуемых земельных участков в соответствии с проектом планировки территории в случаях, предусмотренных Градостроительным кодексом Российской Федерации. 17	17
5 Целевое назначение лесов, вид (виды) разрешенного использования лесного участка, количественные и качественные характеристики лесного участка, сведения о нахождении лесного участка в границах особо защитных участков лесов.....	18
Целевое назначение лесов, количественные и качественные характеристики лесного участка, сведения о нахождении лесного участка в границах особо защитных участков лесов.....	18
Виды разрешенного использования лесов на проектируемом лесном участке.....	20
Сведения об обременениях проектируемого лесного участка.....	20
Сведения об ограничениях использования лесов.....	20
Сведения о наличии зданий, сооружений, объектов, связанных с созданием лесной инфраструктуры на проектируемом лесном участке.....	21
Сведения о наличии на проектируемом лесном участке особо защитных участков лесов, особо охраняемых природных территорий, зон с особыми условиями использования территорий.....	22
Проектирование вида использования лесов лесного участка.....	23
Лист регистрации изменений.....	24

1 Перечень образуемых земельных участков

Проект межевания территории выполнен на основе разработанного проекта планировки территории по объекту: «Межпоселковый газопровод к дер. Заворово Жуковского района Калужской области».

В проекте межевания территории не предусмотрено образование земельных участков, в связи с чем не приводится:

перечень образуемых земельных участков необходимых для размещения проектируемых объектов;

перечень координат характерных точек образуемых земельных участков;

вид разрешенного использования образуемых земельных участков, предназначенных для размещения линейных объектов и объектов капитального строительства, проектируемых в составе линейного объекта, а также существующих земельных участков, занятых линейными объектами и объектами капитального строительства, входящими в состав линейных объектов, в соответствии с проектом планировки территории.

В рамках данного проекта межевания территории для использования земельных участков под размещение проектируемого объекта предусмотрено установление публичного сервитута.

Планируемый публичный сервитут устанавливается на всю зону планируемого размещения линейного объекта.

Общая площадь планируемого для установления публичного сервитута составляет 41588 кв.м.

Перечень кадастровых номеров существующих земельных участков, на которых линейный объект может быть размещен на условиях сервитута, публичного сервитута приведен в таблице 1.

Границы земельных участков, на которых линейный объект может быть размещен на условиях сервитута, публичного сервитута, приведены в томе 3064.085.П.0/0.0002-ПМТ3.

Проектом межевания территории не предусматривается образование земельных участков, которые будут отнесены к территориям общего пользования или имуществу общего пользования.

Проектом межевания территории не предусмотрено образование земельных участков, в отношении которых предполагаются резервирование и изъятие для государственных нужд.

Таблица 1

Кадастровый номер земельного участка	Адрес земельного участка или описание местоположения	Перечень расположенных на таких земельных участках объектов недвижимого имущества (при наличии сведений о них в ЕГРН)	Адреса расположенных на таких земельных участках объектов недвижимого имущества
40:07:201907:47	Калужская обл., р-н Жуковский, сельское поселение село Совхоз "Чаусово, в районе д. Татарское	данные отсутствуют	данные отсутствуют
40:07:000000:635	Калужская обл., р-н Жуковский, а/д "Белоусово-Высокиничи-Серпухов"-Чаусово-Троицкое-Кременки	40:07:000000:1018	Калужская область, Жуковский район, а/д "Белоусово-Высокиничи-Серпухов"-Чаусово-Троицкое-Кременки
		40:00:000000:631	Калужская область, р-н Тарусский, Жуковский район
		40:07:000000:1440	Калужская область, р-н Жуковский, с Высокиничи
		40:07:000000:1646	Калужская область, р-н Жуковский
		40:07:000000:994	Калужская область, р-н Жуковский, село Совхоз "Чаусово", деревня Алтухово, село Оболенское
40:07:201909:311	Калужская область, Жуковский район, АОЗТ «Чаусово» у д. Татарское, д. Заворово		
40:07:201907:189	Калужская область, Жуковский район, МО Сельское поселение село "Совхоз "Чаусово", АОЗТ "Чаусово"	данные отсутствуют	данные отсутствуют
40:07:201907:190	Калужская область, Жуковский район, МО Сельское поселение село "Совхоз "Чаусово", АОЗТ "Чаусово"	данные отсутствуют	данные отсутствуют
40:07:201907:34	Калужская обл., р-н Жуковский, д. Татарское	данные отсутствуют	данные отсутствуют
40:07:000000:1961	Калужская область, р-н Жуковский, в районе д. Татарское	данные отсутствуют	данные отсутствуют
40:07:000000:828	Калужская обл., р-н Жуковский, Жуков-	40:07:000000:994	Калужская область, р-н Жуковский, село Совхоз "Чау-

	ское лесничество		сово", деревня Алтухово, село Оболенское
		40:07:201909:311	Калужская область, Жуковский район, АОЗТ «Чаусово» у д. Татарсоке, д. Заворово
40:07:201909:313	Калужская область, Жуковский р-н, Муниципальное образование сельское поселение село Совхоз "Чаусово", АОЗТ "Чаусово".	данные отсутствуют	данные отсутствуют
40:07:201909:38	обл. Калужская, р-н Жуковский, МО Сельское поселение село "Совхоз "Чаусово", АОЗТ "Чаусово", северо-западнее д. Заворово	данные отсутствуют	данные отсутствуют
40:07:201907:243	Калужская обл., р-н Жуковский, МО Сельское поселение село "Совхоз "Чаусово", АОЗТ "Чаусово"	данные отсутствуют	данные отсутствуют

2 Перечень координат характерных точек образуемых земельных участков

Перечень координат характерных точек образуемых земельных участков не представлен, так как образование земельных участков проектом межевания территории не предусмотрено.

3 Сведения о границах территории, в отношении которой утвержден проект межевания

Сведения о границах территории, применительно к которой осуществляется подготовка проекта межевания приведены в таблице 2 «Перечень координат характерных точек границах территории, применительно к которой осуществляется подготовка проекта межевания».

Таблица 2

№ то-чек	Координаты, м	
	X	Y
1	464599,13	1344555,49
2	464608,54	1344516,61
3	464620,31	1344468,02
4	464605,73	1344464,49
5	464607,64	1344456,62
6	464608,79	1344457,20
7	464617,80	1344439,35
8	464616,01	1344438,45
9	464610,65	1344435,74
10	464667,40	1344323,25
11	464674,54	1344326,85
12	464683,55	1344308,99
13	464679,98	1344307,19
14	464746,31	1344175,69
15	464811,65	1344076,43
16	464905,19	1343885,86
17	464981,62	1343719,03
18	465027,74	1343687,25
19	465044,70	1343682,29
20	465039,07	1343663,10
21	465031,40	1343665,34
22	465021,53	1343631,67
23	465029,21	1343629,42
24	465025,32	1343616,12
25	465062,66	1343527,94
26	465091,45	1343451,32
27	465118,53	1343461,50
28	465121,35	1343454,01
29	465094,27	1343443,83
30	465094,97	1343441,96
31	465093,03	1343441,23
32	465094,44	1343437,49
33	465075,93	1343430,53
34	465073,19	1343438,05
35	465056,05	1343431,61
36	465058,87	1343424,12
37	465043,03	1343418,16
38	465068,74	1343349,76
39	465072,48	1343351,17
40	465079,52	1343332,45
41	465072,03	1343329,63
42	465147,15	1343129,78
43	465154,64	1343132,60
44	465161,68	1343113,88
45	465157,93	1343112,47
46	465175,73	1343065,11
47	465264,99	1343009,76
48	465555,06	1342732,28
49	465625,97	1342660,09
50	465635,14	1342651,40
51	465638,44	1342654,87
52	465644,19	1342649,32
53	465667,28	1342673,69
54	465661,47	1342679,19
55	465675,23	1342693,71
56	465676,68	1342692,33
57	465676,82	1342692,47
58	465676,90	1342692,40
59	465677,03	1342692,54
60	465698,08	1342672,60
61	465716,28	1342663,37
62	465710,51	1342652,01
63	465740,58	1342623,04
64	465783,72	1342541,79
65	465859,08	1342427,38
66	465847,58	1342419,39
67	465771,66	1342534,64
68	465729,26	1342614,50
69	465693,34	1342649,11
70	465697,45	1342657,22

71	465689,93	1342661,04	117	464665,69	1344299,99
72	465680,39	1342670,08	118	464656,69	1344317,84
73	465675,98	1342665,43	119	464662,94	1344320,99
74	465670,91	1342670,25	120	464606,19	1344433,49
75	465647,79	1342645,85	121	464599,94	1344430,34
76	465652,83	1342640,99	122	464590,93	1344448,20
77	465639,88	1342627,32	123	464594,80	1344450,15
78	465635,52	1342631,44	124	464558,74	1344599,03
79	465604,95	1342599,17	125	464471,93	1344910,58
80	465599,14	1342604,67	126	464465,80	1344945,31
81	465629,72	1342636,95	127	464458,85	1344944,08
82	465625,36	1342641,08	128	464457,63	1344950,97
83	465625,51	1342641,24	129	464438,01	1344947,51
84	465616,16	1342650,10	130	464438,60	1344944,12
85	465545,22	1342722,31	131	464437,92	1344943,50
86	465256,37	1342998,64	132	464432,88	1344940,79
87	465164,31	1343055,73	133	464425,70	1344935,76
88	465144,83	1343107,54	134	464413,96	1344923,34
89	465142,96	1343106,84	135	464413,85	1344939,73
90	465135,92	1343125,56	136	464409,16	1344947,92
91	465142,47	1343128,02	137	464415,34	1344951,80
92	465067,35	1343327,87	138	464414,50	1344956,56
93	465060,80	1343325,41	139	464434,20	1344960,04
94	465053,76	1343344,13	140	464435,59	1344952,16
95	465057,98	1343345,71	141	464456,76	1344955,90
96	465026,81	1343428,63	142	464455,37	1344963,77
97	465034,69	1343431,59	143	464475,07	1344967,25
98	465033,11	1343435,80	144	464475,41	1344965,28
99	465051,83	1343442,84	145	464476,45	1344965,47
100	465054,30	1343436,29	146	464477,15	1344961,53
101	465071,44	1343442,73	147	464511,07	1344967,52
102	465069,16	1343449,35	148	464512,46	1344959,64
103	465078,58	1343452,89	149	464478,54	1344953,65
104	465051,97	1343523,67	150	464485,60	1344913,68
105	465014,15	1343612,99	151	464572,29	1344602,56
106	465004,40	1343615,85	152	464584,55	1344551,96
107	465010,02	1343635,04	1	464599,13	1344555,49
108	465016,74	1343633,07			
109	465026,60	1343666,75			
110	465019,88	1343668,72			
111	465022,32	1343677,03			
112	464972,49	1343711,36			
113	464894,79	1343880,93			
114	464801,64	1344070,71			
115	464736,34	1344169,92			
116	464669,71	1344302,01			

4 Вид разрешенного использования образуемых земельных участков в соответствии с проектом планировки территории в случаях, предусмотренных Градостроительным кодексом Российской Федерации

Сведения о виде разрешенного использования образуемых земельных участков не представлены, так как образование земельных участков проектом межевания территории не предусмотрено.

В рамках данного проекта межевания территории для использования земельных участков под размещение проектируемого объекта предусмотрено установление публичного сервитута.

В соответствии со ст. 23 Земельного кодекса РФ, деятельность, для обеспечения которой устанавливается публичный сервитут, может осуществляться на земельном участке независимо от его целевого назначения и разрешенного использования такого земельного участка.

5 Целевое назначение лесов, вид (виды) разрешенного использования лесного участка, количественные и качественные характеристики лесного участка, сведения о нахождении лесного участка в границах особо защитных участков лесов

На землях лесного фонда, в границах выделов 28, 29 квартала 59, выдела 37 квартала 64 Зареченского участкового лесничества (б. Высокиничское), выдела 2 квартала 15 Зареченского участкового лесничества (АОЗТ «Чаусово») Жуковского лесничества, отнесенных к защитным лесам с категорией «ценные леса - запретные полосы лесов, расположенные вдоль водных объектов», проектом предусматривается размещение объекта трубопроводного транспорта – подземный газопровод высокого давления «Межпоселковый газопровод к дер. Заворово Жуковского района Калужской области».

В соответствии с п. 3 ч. 4 ст. 114 Лесного кодекса Российской Федерации и Перечнем объектов капитального строительства, не связанных с созданием лесной инфраструктуры, для защитных, эксплуатационных лесов, резервных лесов утвержденного Распоряжением Правительства Российской Федерации №1084-р от 30.04.2022, проектируемый объект не относится к объектам, размещение которых запрещено на территории лесов данной категории.

В соответствии с приказом Федерального агентства лесного хозяйства от 16.10.2008 г №299 «Об определении количества лесничеств на территории Калужской области и установления их границ» Зареченского участкового лесничества (б. Высокиничское) и Зареченского участкового лесничества (АОЗТ «Чаусово») входят в состав Жуковского лесничества.

На момент проектирования лесного участка на территории Жуковского лесничества распространяется действие лесохозяйственного регламента, утвержденного приказом Министерства природных ресурсов и экологии Калужской области от 10.09.2018 №780-18 «Об утверждении лесохозяйственных регламентов лесничеств» (в редакции приказа Министерства природных ресурсов и экологии Калужской области от 03.05.2023 №02/02-5832).

Леса на территории Калужской области в соответствии со статьей 8 Федерального закона от 04.12.2006г N 201-ФЗ "О введении в действие Лесного кодекса Российской Федерации" отнесены к защитным лесам, что отражено в Лесном плане Калужской области, утвержденном постановлением Губернатора Калужской области от 29.12.2018 №588 «Об утверждении Лесного плана Калужской области на 2019-2028 годы».

Количественные и качественные характеристики проектируемого лесного участка составлены на основании данных государственного лесного реестра Жуковского лесничества и на основании натурного обследования лесного участка.

Таблица 3

Распределение земель

Общая площадь, га	В том числе									
	Лесные земли					Нелесные земли				
	Занятые лесными насаждениями - всего	В том числе покрытые лесными культурами	Лесные питомники, плантации	Не занятые лесными насаждениями	итого	дороги	просеки	болота	другие	итого
1	2	3	4	5	6	7	8	9	10	11
0,3596	0,2635	-	-	-	0,2635	-	-	-	0,0961	0,0961

Таблица 4

Характеристика насаждений проектируемого лесного участка

Участковое лесничество/участок (при наличии)	Номер квартала	Номер выдела	Состав насаждения или характеристика лесного участка при отсутствии насаждения	Площадь (га)/запас древесины при наличии (куб. м)	В том числе по группам возраста древостоя			
					Молодняки	Средневозрастные	Приспевающие	Спелые и перестойные
1	2	3	4	5	6	7	8	9
Жуковское лесничество, Зареченское участковое лесничество (б. Высокиничское)	59	29	10Б	0,1228 / 11	/	/	0,1228 / 11	/
		28	Пастбище(Выгон)	0,0445 / 0	/	/	/	/
	64	37	Пастбище(Выгон)	0,0516 / 0	/	/	/	/
Жуковское лесничество, Зареченское участковое лесничество (АОЗТ «Чаусово»)	15	2	7БЗОС+ДН+С+Е+ОЛЧ+ИВ	0,1407 / 30	/	/	/	0,1407 / 30
Итого				0,3596 / 41	0 / 0	0 / 0	0,1228 / 11	0,1407 / 30

Таблица 5

Средние таксационные показатели насаждений проектируемого лесного участка

Целевое назначение лесов	Хозяйство, преобладающая порода	Состав насаждений	Возраст	Бонитет	Полнота	Средний запас древесины (куб. м/га)		
						средневозрастные	приспевающие	Спелые и перестойные
1	2	3	4	5	6	7	8	9
Защитные леса	Мягколиственное, береза	8Б2Ос	48	1	0,4			113

Таблица 6**Виды и объемы использования лесов на проектируемом лесном участке**

Целевое назначение лесов	Хозяйство (хвойное, твердолиственное, мелколиственное)	Площадь (га)	Единица измерения	Объемы использования лесов (изъятия лесных ресурсов)
1	2	3	4	5
Вид использования лесов – строительство, реконструкция, эксплуатация линейных объектов				
Цель предоставления лесного участка – строительство линейного объекта «Межпоселковый газопровод к дер. Заворово Жуковского района Калужской области»				
Защитные леса	Мягколиственное	0,2635	Куб.м	
	Нелесные земли	0,0961	Куб.м	
Итого		0,3596	Куб.м	

Виды разрешенного использования лесов на проектируемом лесном участке

Лесохозяйственным регламентом Жуковского лесничества в кварталах 59 и 64 Зареченского участкового лесничества (б. Высокиничское), в квартале 15 Зареченского участкового лесничества (АОЗТ «Чаусово») установлены следующие виды разрешенного использования лесов в соответствии со статьей 25 Лесного кодекса Российской Федерации:

- заготовка древесины;
- заготовка и сбор недревесных лесных ресурсов;
- заготовка пищевых лесных ресурсов и сбор лекарственных растений;
- осуществление видов деятельности в сфере охотничьего хозяйства;
- ведение сельского хозяйства;
- осуществление научно-исследовательской деятельности, образовательной деятельности;
- осуществление рекреационной деятельности;
- выращивание лесных плодовых, ягодных, декоративных растений, лекарственных растений;
- выращивание посадочного материала лесных растений (саженцев, сеянцев);
- выполнение работ по геологическому изучению недр, разработка месторождений полезных ископаемых;
- строительство, реконструкция, эксплуатация линейных объектов;
- осуществление религиозной деятельности.

Сведения об обременениях проектируемого лесного участка

По данным государственного лесного реестра кварталы 59 и 64 Зареченского участкового лесничества (б. Высокиничское) и квартал 15 Зареченского участкового лесничества (АОЗТ «Чаусово») не имеют обременений.

Сведения об ограничениях использования лесов

С учетом целевого назначения и правового режима лесов, установленного лесным законодательством Российской Федерации, лесохозяйственным регла-

ментом Жуковского лесничества предусмотрены следующие ограничения в использовании лесов.

Запрещается проведение сплошных рубок лесных насаждений, за исключением случаев, предусмотренных частью 4 ст. 17, 5.1 ст. 21 Лесного кодекса РФ.

Сплошные рубки осуществляются только в случае, если выборочные рубки не обеспечивают замену лесных насаждений, утрачивающих свои средообразующие, водоохранные, санитарно-гигиенические, оздоровительные и иные полезные функции, на лесные насаждения, обеспечивающие сохранение целевого назначения защитных лесов и выполняемых ими полезных функций.

В лесах этой категории ведутся выборочные рубки лесных насаждений очень слабой, слабой и умеренно-высокой интенсивности, за исключением санитарных рубок, интенсивность которых для вырубки погибших, поврежденных и малоценных насаждений может достигать очень высокой интенсивности, устанавливаемой Правилами заготовки древесины.

Уход за лесами осуществляется путем проведения рубок ухода и иных мероприятий, предусмотренных Правилами ухода за лесом.

В целях ухода сплошные рубки осуществляются только в случае, если выборочные рубки не обеспечивают замену лесных насаждений, утрачивающих свои средообразующие, водоохранные, санитарно-гигиенические, оздоровительные и иные полезные функции, на лесные насаждения, обеспечивающие сохранение целевого назначения защитных лесов и выполняемых ими полезных функций.

Сплошные рубки допускаются также в случаях установления правового режима зон с особыми условиями использования территорий, на которых расположены соответствующие леса.

Запрещается:

- размещение объектов капитального строительства, за исключением линейных объектов, гидротехнических сооружений и объектов, связанных с выполнением работ по геологическому изучению недр и разработкой месторождений углеводородного сырья;
- создание лесных плантаций;
- создание лесоперерабатывающей инфраструктуры.

Сведения о наличии зданий, сооружений, объектов, связанных с созданием лесной инфраструктуры на проектируемом лесном участке

Таблица 7

№ п/п	Участковое лесничество/урочище (при наличии)	Номер квартала	Номер выдела	Площадь объекта (га)	Наименование объекта
1	2	3	4	5	6
-	-	-	-	-	-

Сведения о наличии на проектируемом лесном участке особо защитных участков лесов, особо охраняемых природных территорий, зон с особыми условиями использования территорий

Согласно данным государственного лесного реестра на проектируемом лесном участке выделены особо защитные участки лесов - берегозащитные, почвозащитные участки лесов, расположенных вдоль водных объектов, склонов оврагов. Сведения о них представлены в таблице 7.

Таблица 8

№ п/п	Участковое лесничество/ урочище (при наличии)	Номер квартала	Номер выдела	Виды ОЗУ, наименования ООПТ, виды зон с особыми условиями использования территории	Площадь объекта (га)
1	2	3	4	5	6
1	Жуковское лесничество, Зареченское участковое лесничество (АОЗТ «Чаусово»)	15	ч.2	Другие особо защитные участки лесов, предусмотренные лесоустроительной инструкцией (участки лесов вокруг сельских населенных пунктов и садовых товариществ)	0,1407
2	Жуковское лесничество, Зареченское участковое лесничество (б. Высокиничское)	59	29	Другие особо защитные участки лесов, предусмотренные лесоустроительной инструкцией (участки лесов вокруг сельских населенных пунктов и садовых товариществ)	0,1228
ИТОГО					0,2635

На других особо защитных участках лесов, предусмотренных лесоустроительной инструкцией (участки лесов вокруг сельских населенных пунктов и садовых товариществ) запрещается проведение сплошных рубок лесных насаждений, за исключением случаев, предусмотренных частью 4 ст. 17, ч. 5.1 ст. 21 Лесного кодекса РФ.

Проведение выборочных рубок допускается только в целях вырубki погибших и поврежденных лесных насаждений.

Уход за лесами осуществляется путем проведения рубок ухода и иных мероприятий, предусмотренных Правилами ухода за лесом.

Запрещается:

- интродукция видов (пород) деревьев, кустарников, лиан, других лесных растений, которые не произрастают в естественных условиях в данном лесном районе;
- ведение сельского хозяйства, за исключением сенокосения и пчеловодства;
- размещение объектов капитального строительства, за исключением линейных объектов и гидротехнических сооружений;
- создание лесных плантаций;
- создание лесоперерабатывающей инфраструктуры;
- заготовка пневого осмола.

Особо охраняемые природные территории (ООПТ) отсутствуют.

Проектирование вида использования лесов лесного участка

Согласно лесохозяйственному регламенту кварталы 59 и 64 Зареченского участкового лесничества (б. Высокиничское) и квартал 15 Зареченского участкового лесничества (АОЗТ «Чаусово») Жуковского лесничества относятся к зоне планируемого освоения лесов для - строительства, реконструкции, эксплуатации линейных объектов.

